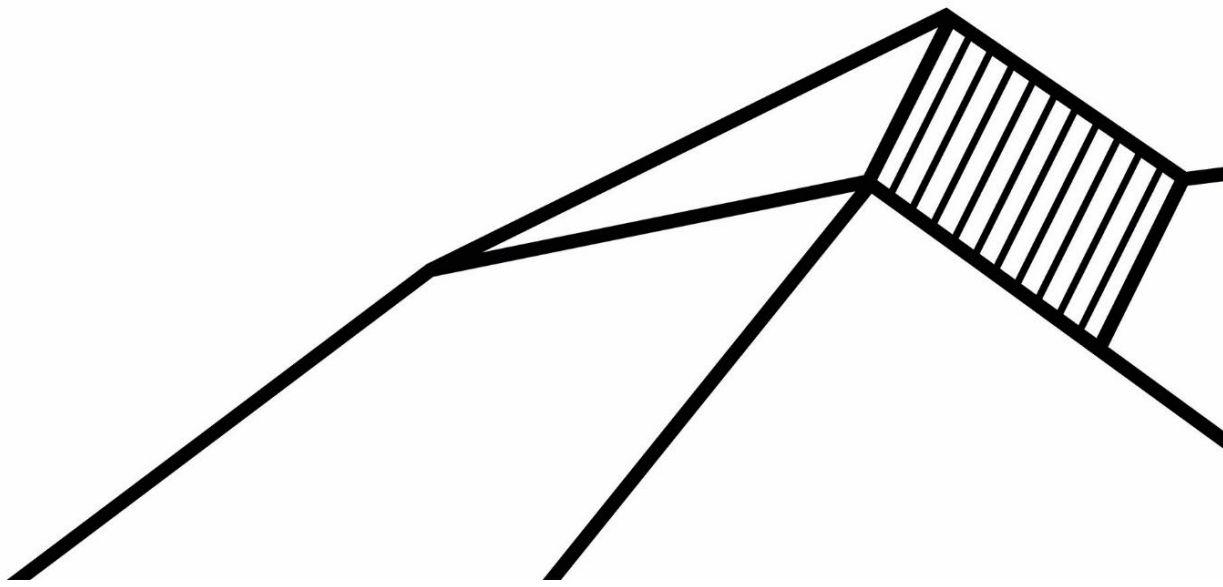


# BÜRGERINFORMATION

## STADT HAUZENBERG

### 2024



## Bürgerversammlungen 2024

*Ihre Verbesserungsvorschläge, Meinungen und Anliegen sind uns wichtig!*

### **Liebe Mitbürgerinnen und Mitbürger,**

*ich freue mich sehr, Sie wieder zu unseren diesjährigen Bürgerversammlungen begrüßen zu können.*

*2024 – ein Jahr mit vielen globalen Herausforderungen und Unsicherheiten in ganz Europa und der Welt. Vieles können wir nicht beeinflussen und ewig diskutieren und lamentieren bringt uns alle nicht weiter. Deshalb ist es schlau, Energie, Zeit und Geld für das einzusetzen, was wir selbst gestalten und vorwärtsbringen können.*

*Das haben wir – die Mitarbeiterinnen und Mitarbeiter der Stadt Hauzenberg und der Stadtrat – auch im vergangenen Jahr so gehandhabt.*

*Unsere Betriebe haben den Herausforderungen bisher gottseidank gut standgehalten und wir dürfen auf eine aktive Bürgergesellschaft bauen, in der gegenseitige Unterstützung und Ehrenamt eine große Rolle spielen.*

*Jeder noch so kleine Einsatz hat sich gelohnt und vieles konnte erreicht werden.*

*Lassen Sie uns nun gemeinsam einen Rückblick auf das zu Ende gehende Jahr werfen und einen kleinen Ausblick auf 2025. Scheuen Sie sich nicht, Fragen zu stellen. Dafür sind wir in den Bürgerversammlungen für Sie da.*

*Nutzen Sie bitte auch die angebotenen Möglichkeiten zur Information. Monatlich berichten wir im Amtsblatt über die Themen der Stadtrats- und Ausschusssitzungen. Besuchen Sie unsere Homepage [www.hauzenberg.de](http://www.hauzenberg.de), unsere Facebookseite oder nutzen Sie unsere Heimat-App.*

*Selbstverständlich stehen wir für Ihre Anliegen auch in einem persönlichen oder telefonischen Gespräch oder per E-Mail zur Verfügung. Zudem können Sie virtuelle Sprechstunden schnell und unkompliziert über unsere Internetseite buchen. Wir sind auf vielen Wegen für Sie erreichbar.*

*Schön, dass Sie heute da sind.*

STADT HAUZENBERG



Gudrun Donaubaier, 1. Bürgermeisterin

In dieser Broschüre haben wir für Sie wieder die wichtigsten Projekte, Entwicklungen und Ereignisse im Jahr 2024 zusammengestellt. Kompakt und auf den Punkt gebracht – nehmen Sie diese gerne mit nach Hause.

#### **Unsere Termine vor Ort:**

16.10.2024 Berggasthof  
Sonnenalm, Geiersberg

30.10.2024 Gasthaus  
Ritzer, Oberkümmering

04.12.2024 Gasthaus  
Falkner, Hauzenberg

11.12.2024 Gasthaus  
Höfler, Germannsdorf

Sie haben Fragen und  
Anliegen.

Dann schicken Sie uns  
diese ganz einfach per  
E-Mail an:

[alexander.hoellmueller@hauzenberg.de](mailto:alexander.hoellmueller@hauzenberg.de) oder

rufen Sie uns an unter  
Tel. 08586-3021



## Ihre Ansprechpartner im Stadtrat

Name	Fraktion	Telefon	Funktion	
Guðrun Donaubaer	parteifrei	918924	1. Bürgermeisterin	
Rudolf Hirz	FW	91023	2. Bürgermeister	
Christoph Amsl	CSU	977389	3. Bürgermeister	
Peter Auer	CSU	4720	Fraktionssprecher	
Jörg Gottinger-Krieg	CSU	1259		
Dr. Michael Gröbner	CSU	9784060		
Patricia Leitner	CSU	5859		
Josef Lenz	CSU	1035		
Andreas Ranzinger	CSU	9757711		
Johann Waldbauer	CSU	2570		
Martin Wipplinger	CSU	0851-7560000		
Anton Krinninger	SPD	3222		
Eva-Maria Oberneder	SPD	917483		Fraktionssprecherin
Johannes Schätzl	SPD	0171/4937097		
Johannes Seiser	SPD	6629		
Hans Joachim Lempa	FW	3738		
Otto Obermeier	FW	5455	Fraktionssprecher	
Bernd Thiele	FW	2214		
Josef Anetzberger	ÖDP	6768		
Dr. Karolina Heckenlauer	ÖDP	9759590		
Robert Zoidl	ÖDP	919915	Fraktionssprecher	
Stefan Endl	PH	979491	Fraktionssprecher	
Hans Morhard	PH	977313		
Lukas Schützeneder	JuHa	6633		
Andreas Windpassinger	JuHa	4213	Fraktionssprecher	

## Die Ausschüsse des Stadtrates

	Vorsitzende/r
Bauausschuss	Guðrun Donaubaer
Haupt- und Finanzausschuss	Guðrun Donaubaer
Wirtschafts-, Struktur- und Umweltausschuss	Guðrun Donaubaer
Rechnungsprüfungsausschuss	Evi Oberneder



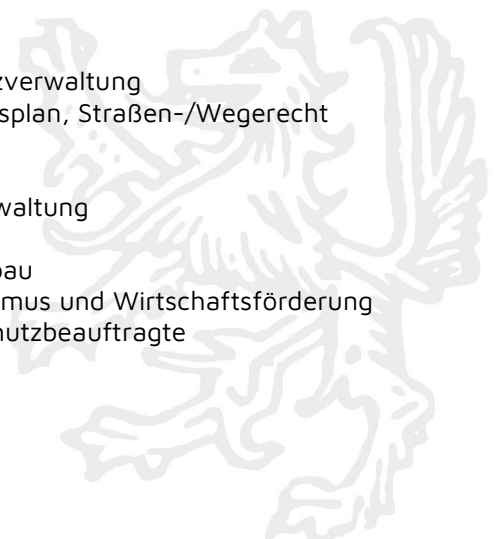
## Ihre Ansprechpartner in der Stadtverwaltung

**Anschrift:** Marktplatz 10, 94051 Hauzenberg  
**Telefon:** 08586/30 – 0  
**E-Mail-Adressen:** [stadtinfo@hauzenberg.de](mailto:stadtinfo@hauzenberg.de), [bauhof@hauzenberg.de](mailto:bauhof@hauzenberg.de)  
**Internet:** [www.hauzenberg.de](http://www.hauzenberg.de)  
**Facebook:** [www.facebook.com/stadt.hauzenberg](https://www.facebook.com/stadt.hauzenberg)  
**Heimat Info:** [www.heimat-info.de/gemeinden/hauzenberg](http://www.heimat-info.de/gemeinden/hauzenberg) oder App-Download

### Telefonnummern der einzelnen Sachgebiete für Ihre direkten Anfragen

Bürgerbüro	08586/30-60	Finanzverwaltung	08586/30-40
Bauamt	08586/30-50	Hauptamt	08586/30-20
Bauhof	08586/967550	Wirtschaft/Touristik	08586/30-30

Name	Vorname	Nst.	SG	Aufgabenbereich
Allmannsberger	Centa	31	500	Leitung Tourismus, Kultur, Öffentlichkeitsarbeit
Andorfer	Andrea	50	313	Assistenz Bauamt
Anetzberger	Daniel	26	110	Personalamt
Anetzberger	Nadine	62	213	Bürgerbüro, Standesamt
Bauer	Anita	43	411	Steueramt, Grund-, Hunde-, Gewerbesteuer
Böhmisch	Michael	42	410	Liegenschaften, Förderwesen
Cikaqi	Leumir	58	318	Leitung Bautechnik
Donaubauer	Gudrun	10	1	1. Bürgermeisterin
Drexler	Nico	23	114	Vereinsbeauftragter, Schulen, Kindergärten
Eckert	Tim	44	412	Herstellungsbeiträge, Darlehensverwaltung
Eder	Claudia	41	400	Leitung Finanzverwaltung, Kämmerin
Falkner	Matthias	35	420	Kassenleitung
Falkner	Matthias	76	319	Tiefbau, Kläranlage
Feucht	Julia	30	511	Assistenz Tourismus und Wirtschaftsförderung
Feßl	Lisa	52	316	Bauleitplanung
Hajdarevic	Marijana	89	112	Registrierung
Hartl	Lena	60	216	Bürgerbüro, Feuerwehrwesen
Heinrich	Claudia	20	113	Vorzimmer Bürgermeisterin, Poststelle
Hirsch	Annemarie	45	413	Verbrauchsgebühren
Hofinger	Florian	90		Forstrevier Hauzenberg
Hoffmann	Michael	25	111	EDV
Höllmüller	Alexander	21	100	Geschäftsleiter, Leitung Hauptamt
Kindermann	Petra	34	215	Kommunale Verkehrsüberwachung
Kinaterder	Christian	57	317	Feuerbeschau, Klimaschutz, Gebäudeunterhalt
Kohl	Daniel	38	415	Buchhaltung
Lenz	Theresa	32	520	Wirtschaftsförderung, Breitband
Löffler	Daniel	54	314	Hochbau
Maderer	Martin	61	200	Leitung Rechts- und Ordnungsamt
Meier	Emma			Auszubildende
Moser	Lilly			Auszubildende
Risinger	Tina	64	210	Standesamt
Rott	Eva			Auszubildende
Schanzer	Monika	40	414	Assistenz Finanzverwaltung
Schätzl	Günter	56	311	Flächennutzungsplan, Straßen-/Wegerecht
Steinberger-Semik	Verena	53	316	Bauanträge
Stefan	Beate	63	214	Bürgerbüro
Stemplinger	Stefanie	51	300	Leitung Bauverwaltung
Veit	Cornelia	88		Stadtarchiv
Wagner	Hans-Peter	59	315	Hoch- und Tiefbau
Weidinger	Karin	91	511	Assistenz Tourismus und Wirtschaftsförderung
Weidinger	Verena	36	421	Kasse, Datenschutzbeauftragte

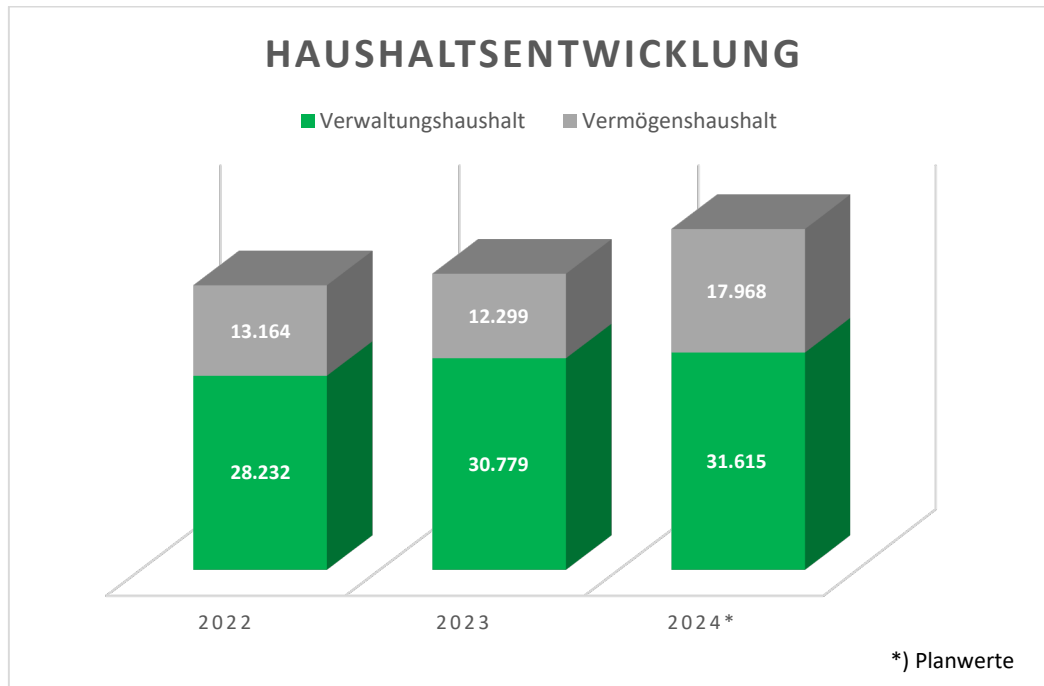




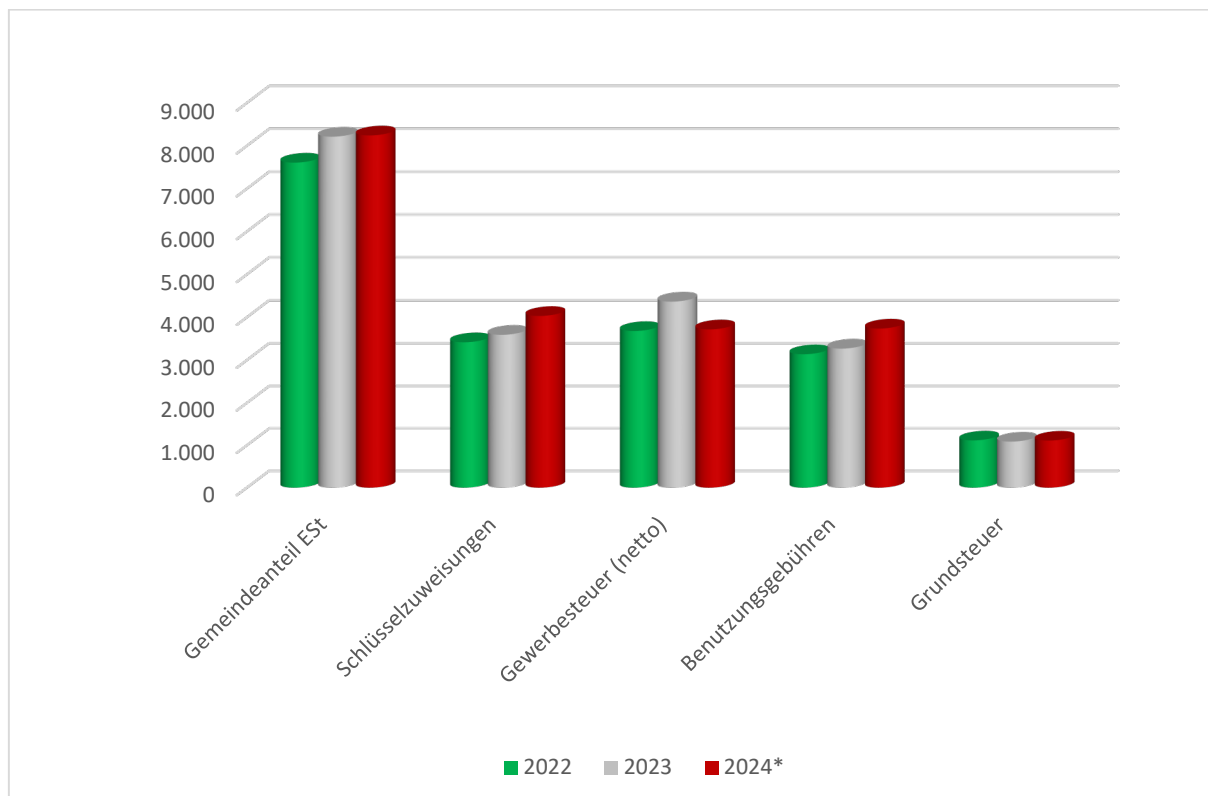
## Die finanzielle Situation der Stadt Hauzenberg

Die Stadt Hauzenberg hat eine Fülle an Aufgaben zu bearbeiten, viele Investitionen sind hierfür notwendig. Diese sind durch entsprechende Einnahmen zu decken.

### Haushaltsentwicklung - Angaben in Tsd.€

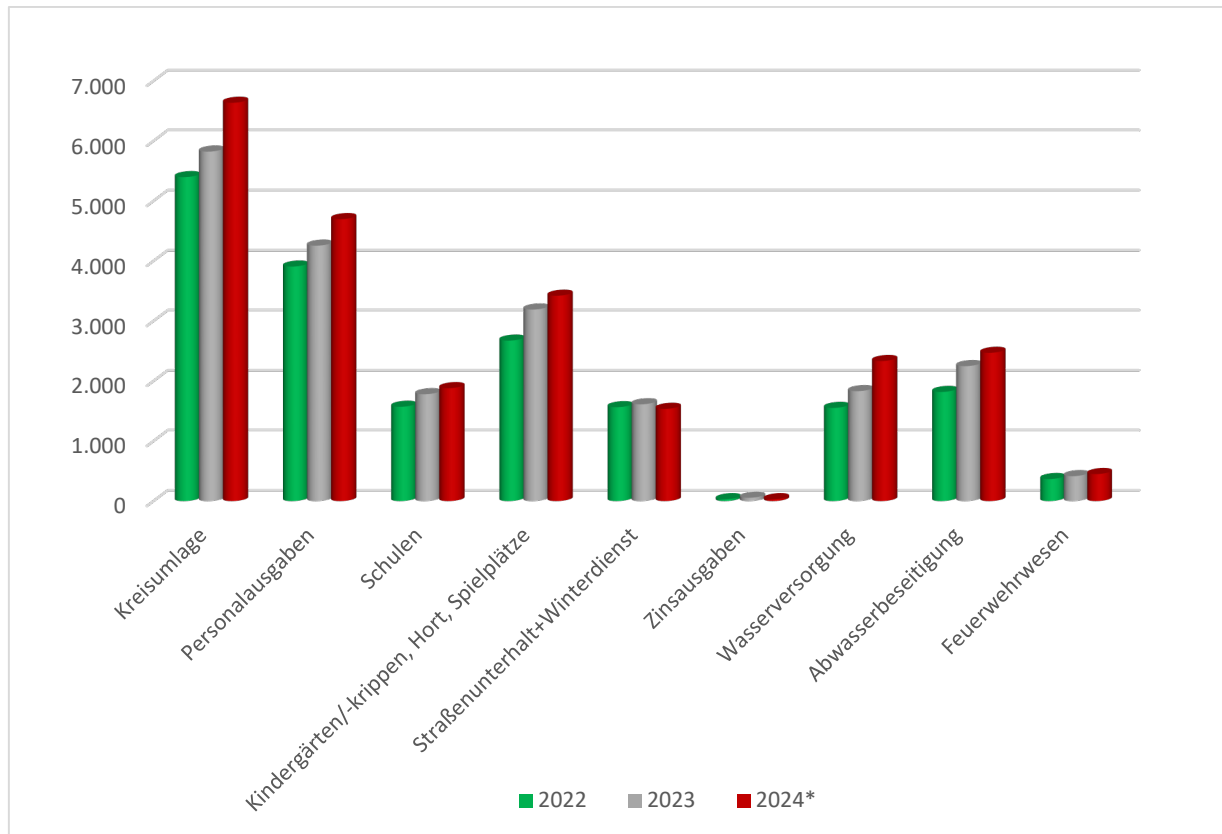


### Entwicklung der wichtigsten Einnahmen - Angaben in Tsd.€



## Entwicklung der wichtigsten Ausgaben im Verwaltungshaushalt

Die wichtigsten Ausgaben der Stadt Hauzenberg haben sich in den letzten Jahren größtenteils recht gleichmäßig entwickelt. (Angaben in Tsd.€)



## Entwicklung des Schuldenstandes

2020	8,25 Mio. EUR
2021	7,69 Mio. EUR
2022	7,16 Mio. EUR
2023	6,64 Mio. EUR
2024	6,13 Mio. EUR

\*Planwert

## und der Rücklagen

1,11 Mio. EUR
3,06 Mio. EUR
3,74 Mio. EUR
4,04 Mio. EUR

Die Stadt Hauzenberg hat folgende Hebesätze für die Realsteuern festgesetzt:

Grundsteuer A	340 %
Grundsteuer B	325 %
Gewerbesteuer	325 %





## Personal der Stadt Hauzenberg

Zur Erledigung der freiwilligen sowie der Pflichtaufgaben steht der Stadt Hauzenberg 2024 folgendes Personal zur Verfügung:

Beschäftigte und Beamte im Rathaus	30,50 Stellen
Beschäftigte im Bauhof	22,65 Stellen
Reinigungskräfte	4,23 Stellen
Auszubildende	4 Stellen
Bücherei, Feuerwehr, Hausmeister und Mittagsbetreuung	3,42 Stellen

## Entwicklung der Schüler- und Klassenzahlen (jeweils zum 01.10.) sowie die Kinderzahlen in den Kindergärten

Die Stadt Hauzenberg unterhält insgesamt 3 Grundschulen, 6 Kindergärten, zudem die Leitung des Schulverbandes Hauzenberg (Sportmittelschule).

An den Hauzenberger Schulen werden seit dem Beginn des Schuljahres 2023/2024 1576 Schüler in 76 Klassen unterrichtet. Seit 01.10.2019 haben sich Schüler- und Klassenzahlen wie folgt entwickelt:

Schuljahr	2019/20		2020/2021		2021/2022		2022/2023		2023/2024	
	Schüler	Klassen	Schüler	Klassen	Schüler	Klassen	Schüler	Klassen	Schüler	Klassen
Sportmittelschule	469	22	443	23	456	21	455	22	466	22
Realschule	577	23	593	23	589	23	559	22	567	22
Förderschule	122	10	126	10	125	11	135	11	131	11
<b>Grundschulen</b>										
Hauzenberg	236	12	226	12	234	12	242	12	267	13
Germannsdorf	76	4	76	4	75	4	77	4	76	4
Haag	77	4	71	4	71	4	67	4	69	4
<b>Insgesamt</b>	<b>1557</b>	<b>75</b>	<b>1535</b>	<b>76</b>	<b>1550</b>	<b>75</b>	<b>1535</b>	<b>75</b>	<b>1576</b>	<b>76</b>

An den Kindergärten werden im Kindergartenjahr 2024 insgesamt 429 Kinder, davon 81 Kinder im Alter unter 3 Jahren, betreut. Seit 01.10.2019 haben sich die Kinderzahlen wie folgt entwickelt:

KiGa-Jahr	2019/2020		2020/2021		2021/2022		2022/2023		2023/2024	
	Gesamt	davon U3	Gesamt	davon U3	Gesamt	davon U3	Gesamt	davon U3	Gesamt	davon U3
Hauzenberg	123	26	120	22	142	27	135	30	141	29
Oberdiendorf	69	7	78	13	79	15	78	15	80	17
Raßreuth	40	4	43	12	40	14	39	13	52	15
Fürsetzung	50	9	44	6	54	5	57	5	43	5
Germannsdorf	70	14	63	12	71	15	71	15	71	15
Waldkindergarten	20	0	20	0	20	0	20	0	42	0
<b>Insgesamt</b>	<b>372</b>	<b>60</b>	<b>368</b>	<b>65</b>	<b>406</b>	<b>76</b>	<b>400</b>	<b>78</b>	<b>429</b>	<b>81</b>

## Geplante größere Investitionsmaßnahmen 2024 (Stadt Hauzenberg und Schulverband Hauzenberg) –Auswahl

Bezeichnung	HH 2024	Stand Oktober 2024
FF Raßberg Gerätehaus An-/Umbau	<b>370</b>	Rohbau fertiggestellt ohne Dach
Feuerwehren Digitalfunk	<b>230</b>	Umsetzung 2025
Löschwasserbehälter Ruhmannsdorf	<b>100</b>	Fertigstellung Ende Oktober
GS Germannsdorf Sanierung WC+Duschen	<b>127</b>	Baubeginn Sept. 2024
Granitzentrum	<b>390</b>	Neues Ausstellungskonzept: Ist derzeit in Umsetzung und wird noch 2024 fertiggestellt. PV-Anlage: Umsetzung evtl. 2025
Kindergarten Hauzenberg Neubau	<b>300</b>	In Planung
Kindergarten Fürsetzung Anbau	<b>3.900</b>	KITA-Betrieb läuft, Außenanlagen Fertigstellung Frühjahr 2025
Freudensee Wohnwagenstellplätze	<b>120</b>	In Planung
Bahngelände (Grunderwerb, Entsiegelung, Straße, Kanal, RRT, Anliegerbeiträge)	<b>601</b>	Baumaßnahme fertiggestellt. SR ausstehend
Baugebiet Germannsdorf West Erweiterung Grunderwerb	<b>320</b>	in Verhandlung
Stützmauer Staffelstraße	<b>125</b>	In der Vorplanungsphase; Baubeginn 2025
Straßenbaumaßnahme Sturm Kolle	<b>785</b>	Asphaltierung von Staffenöd bis Fürhaupt fertiggestellt. Aktuell Vorbereitung für Asphaltierung von Schröck bis Staffenöd.
Wastlmühlstraße	<b>738</b>	Straßenbauarbeiten zu 80 % fertig
Dorferneuerung Germannsdorf	<b>297</b>	Das Umfeld Kirche, Kindergarten, Schule befindet aktuell in der Planungsphase
Pfarrstraße/Hafnerstraße (Straße, Wasser, Kanal)	<b>965</b>	Maßnahme abgeschlossen, SR ausstehend
Dorferneuerung Haag	<b>168</b>	Maßnahme abgeschlossen
Straßenbeleuchtung Umrüstung LED	<b>400</b>	Vergabe September 2024 im Stadtrat
RÜBs elektronische Ablaufregelungen	<b>315</b>	Maßnahme zu 80 % abgeschlossen
Pumpwerk Jahrdorf	<b>120</b>	In der Vorplanungsphase; Baubeginn 2025
Jahrdorf - Furtstraße RRB+Kanal	<b>170</b>	In der Vorplanungsphase; Baubeginn 2025
Ruhmannsdorf Entwässerung + RRT	<b>301</b>	RRT fertig, Fertigstellung Frühjahr 2025
Kaindlmühle Sandfang	<b>125</b>	In der Vorplanungsphase; Baubeginn 2025
Kanalsanierung Hochfeldstraße	<b>440</b>	Kanalsanierung zu 60% abgeschlossen
Sanierung Kläranlage	<b>305</b>	Baumaßnahme abgeschlossen, SR Elektrotechnik in der Prüfung
Bauhof Arbeitsgeräte und Maschinen	<b>190</b>	Radlader, Aufsitzmäher, Anbaugeräte für Kleintraktor wurden beschafft
Bauhof Beschaffung von Fahrzeugen	<b>380</b>	Kleintraktor (Einsatz in der Wegpflege/Winterdienst), LKW-Kipper, Unimog wurden beschafft
GE Eben Anliegerbeiträge + Grünstreifen	<b>120</b>	Grünstreifen fertiggestellt
Duscherpoint/Haidenhof Wasserleitung	<b>270</b>	In der Bauphase; keine Bauverzögerung
Wastlweg Wasserleitung	<b>110</b>	fertiggestellt; Schlussrechnung ausstehend
Hintertiessen Wasserleitung	<b>145</b>	Baubeginn Oktober 2024; Fertigstellung noch in 2024
Wasserversorgung allgemein Hauzenberg	<b>506</b>	WL Sauweiher abgeschlossen. WL Sudetenstr. abgeschlossen. WL Renfting, Baubeginn Oktober 2024, Fertigstellung noch in 2024
Lacken/Bauzing Wasserversorgung	<b>101</b>	In Bauphase, Fertigstellung noch in 2024
Hochbehälter Duschberg + Quelleleitungen+ Straße	<b>2.945</b>	Quelleleitungen BA 1 abgeschlossen Quelleleitungen BA 2 in Bau Zufahrtstraße in Bau
Breitbanderschließung	<b>171</b>	Breitbandverlegung Bereich Gießübl abgeschlossen
Sanierung Mittelschule Hauzenberg	<b>1.847</b>	BA I abgeschlossen, Förderantrag BA II + III liegt bei Regierung zur Prüfung





## Bevölkerungsentwicklung der Stadt Hauzenberg

Entwicklung der Einwohnerzahlen Vergleich 2004 mit 2023 Daten lt. Landesamt für Statistik

Jahr	Insgesamt	Unter 6	6 bis unter 15	15 bis unter 18	18 bis unter 25	25 bis unter 30	30 bis unter 40	40 bis unter 50	50 bis unter 65	65 und älter
2004	12470	767	1311	500	1053	722	1889	2073	2109	2046
2005	12406	731	1280	516	1035	698	1800	2124	2077	2145
2006	12294	677	1260	481	1041	696	1724	2117	2100	2198
2007	12269	668	1214	473	1036	703	1704	2110	2164	2197
2008	12162	643	1172	462	1040	680	1598	2108	2238	2221
2009	12054	621	1134	454	1046	660	1500	2103	2303	2233
2010	12060	608	1149	429	1059	655	1445	2076	2412	2227
2011	11642	552	1095	396	1000	588	1360	1972	2446	2233
2012	11630	565	1055	397	981	610	1328	1941	2500	2253
2013	11608	559	1010	410	955	629	1273	1913	2566	2293
2014	11564	576	976	397	942	641	1249	1834	2678	2271
2015	11523	539	970	394	927	663	1233	1777	2717	2303
2016	11603	545	967	383	938	673	1247	1710	2779	2361
2017	11629	570	955	363	928	673	1251	1690	2798	2401
2018	11649	579	931	353	913	669	1265	1667	2816	2456
2019	11703	630	918	350	871	697	1279	1579	2890	2489
2020	11747	645	941	344	882	700	1298	1499	2926	2512
2021	11703	668	922	327	841	691	1289	1468	2901	2596
2022	11781	679	958	322	852	658	1311	1453	2907	2641
2023	11775	701	974	310	815	619	1358	1408	2877	2713
<b>Summe</b>	<b>-695</b>	<b>-66</b>	<b>-337</b>	<b>-190</b>	<b>-238</b>	<b>-103</b>	<b>-531</b>	<b>-665</b>	<b>768</b>	<b>667</b>

## Geburten und Sterbefälle; Zu- und Wegzüge der Stadt Hauzenberg seit 2014

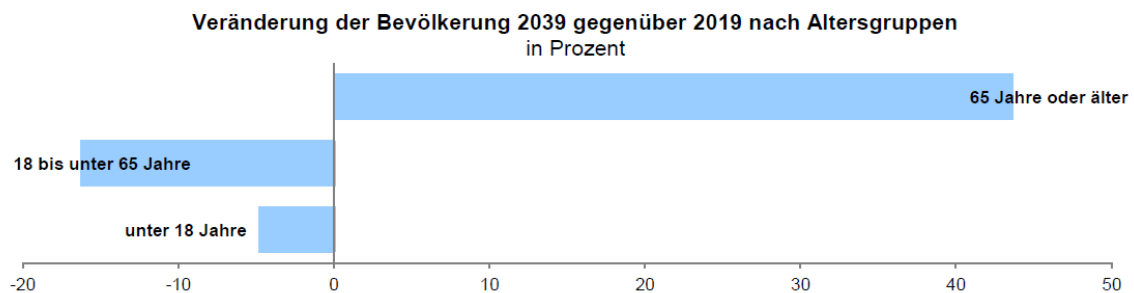
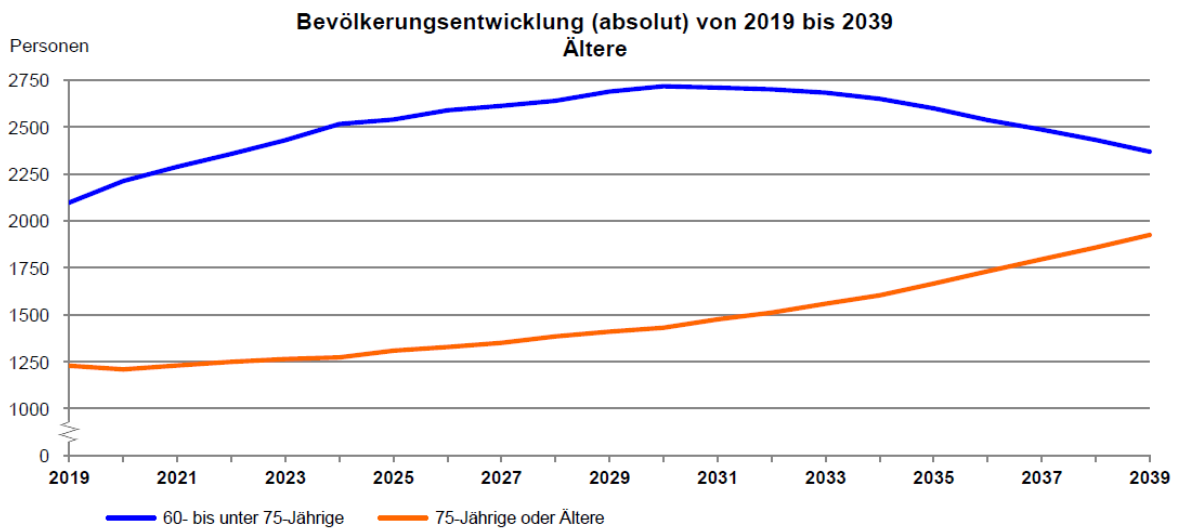
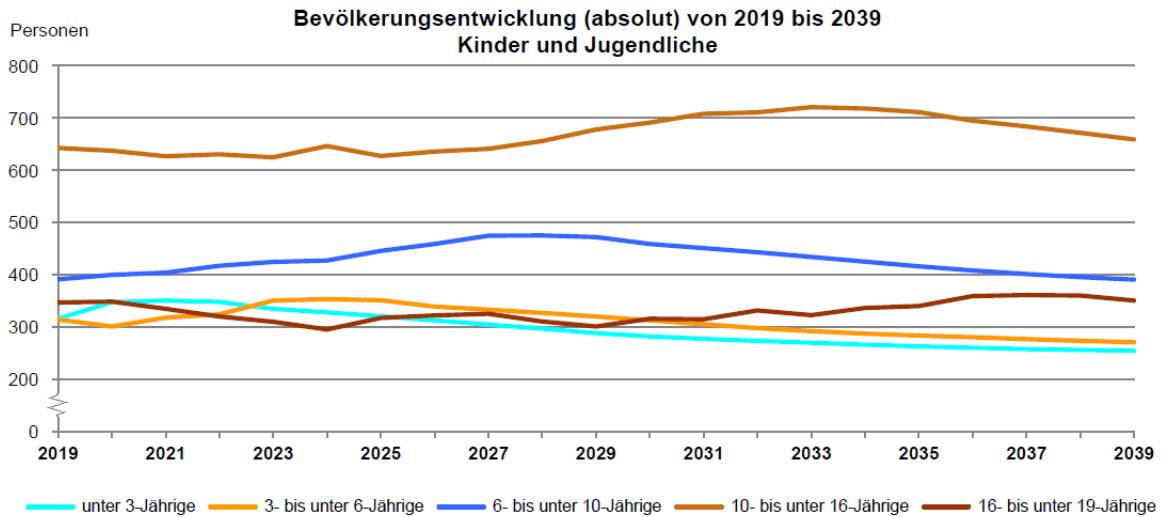
Jahr	Zuzüge	Wegzüge	Geburten	Sterbefälle	Einwohnerzahl
2014	414	413	107	141	
2015	433	569	86	140	
2016	567	452	91	109	
2017	486	425	92	121	
2018	528	468	106	122	
2019	548	434	114	146	
2020	445	381	117	125	
2021	411	444	122	123	
2022	548	462	106	126	
2023	523	488	108	128	
2024*	353	298	55	88	<b>12.118</b>

\*Stand 12.09.2024



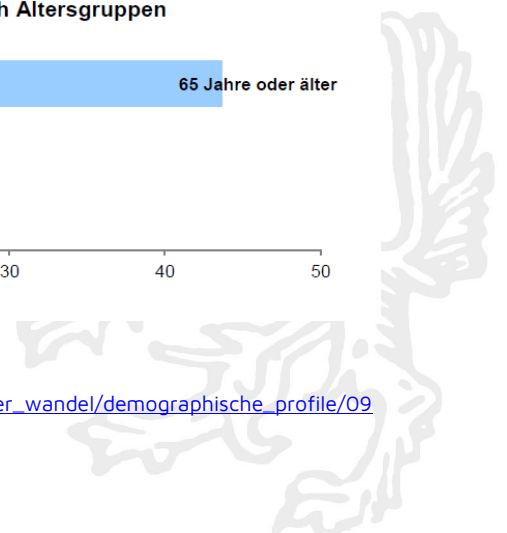
## Prognose der Einwohnerzahlen der Stadt Hauzenberg 2019 bis 2039

(gem. Bayer. Landesamt für Statistik)



Quelle: Demografie-Spiegel für Bayern

[https://www.statistik.bayern.de/mam/statistik/gebiet\\_bevoelkerung/demographischer\\_wandel/demographische\\_profile/09\\_275126.pdf](https://www.statistik.bayern.de/mam/statistik/gebiet_bevoelkerung/demographischer_wandel/demographische_profile/09_275126.pdf)



## Bevölkerungsentwicklung im Landkreis Passau von 2021 bis 2041 (gem. Bayer. Landesamt für Statistik)

Reg.Vorausberechnung: Kreis, Bevölkerung, □

Geschlecht, Altersgruppen, Stichtage

Bevölkerungsvorausberechnungen

Kreise: Passau (Lkr)

Geschlecht		Ausgangs- bzw. vorausberechnete Bevölkerung										
		im Alter von ... Jahren										
		Insgesamt	unter 3	3 bis unter 6	6 bis unter 10	10 bis unter 16	16 bis unter 19	19 bis unter 25	25 bis unter 40	40 bis unter 60	60 bis unter 75	75 oder älter
		1000	1000	1000	1000	1000	1000	1000	1000	1000	1000	1000
31.12.2022	männlich	97,8	2,7	2,7	3,7	5,3	2,8	6,3	17,6	27,9	19,9	8,8
	weiblich	99,2	2,6	2,6	3,5	5	2,5	5,6	16,5	27,4	21,1	12,4
	Insgesamt	197	5,4	5,3	7,2	10,4	5,3	11,9	34,1	55,3	40,9	21,2
31.12.2023	männlich	98,6	2,7	2,8	3,7	5,4	2,8	6,3	17,8	27,7	20,3	9
	weiblich	99,7	2,5	2,7	3,6	5,2	2,5	5,5	16,5	27	21,7	12,6
	Insgesamt	198,2	5,2	5,4	7,3	10,6	5,3	11,7	34,4	54,7	42	21,6
31.12.2024	männlich	99,1	2,6	2,9	3,8	5,5	2,8	6,2	18	27,4	20,8	9,2
	weiblich	100	2,5	2,8	3,6	5,2	2,5	5,3	16,5	26,6	22,2	12,8
	Insgesamt	199,1	5	5,6	7,4	10,7	5,3	11,5	34,5	54	43	22
31.12.2025	männlich	99,6	2,6	2,9	3,8	5,6	2,8	6,1	18,1	27,1	21,2	9,5
	weiblich	100,2	2,5	2,7	3,6	5,4	2,5	5,2	16,5	26,4	22,5	12,9
	Insgesamt	199,8	5	5,6	7,4	11	5,3	11,3	34,6	53,5	43,7	22,4
31.12.2026	männlich	100	2,6	2,8	3,8	5,7	2,8	6	18,2	26,9	21,6	9,7
	weiblich	100,4	2,5	2,6	3,7	5,5	2,6	5,1	16,3	26	22,9	13,1
	Insgesamt	200,4	5,1	5,4	7,5	11,2	5,4	11,2	34,5	52,9	44,5	22,8
31.12.2027	männlich	100,4	2,6	2,7	3,9	5,8	2,7	5,9	18,2	26,7	22	9,9
	weiblich	100,6	2,5	2,6	3,7	5,5	2,6	5,1	16,2	25,8	23,1	13,4
	Insgesamt	201	5,1	5,3	7,6	11,4	5,3	11,1	34,4	52,5	45,1	23,3
31.12.2028	männlich	100,8	2,6	2,7	3,9	5,9	2,8	5,9	18,1	26,5	22,3	10
	weiblich	100,7	2,5	2,6	3,8	5,6	2,6	5,1	16,1	25,5	23,4	13,6
	Insgesamt	201,5	5	5,3	7,7	11,4	5,5	11	34,2	52,1	45,7	23,6
31.12.2029	männlich	101,1	2,5	2,7	3,9	5,9	2,9	5,9	18	26,4	22,6	10,3
	weiblich	100,9	2,4	2,6	3,7	5,6	2,7	5,1	15,9	25,3	23,6	13,9
	Insgesamt	202	5	5,3	7,6	11,5	5,6	10,9	34	51,7	46,2	24,2
31.12.2030	männlich	101,4	2,5	2,7	3,8	6	2,9	5,8	17,9	26,5	22,7	10,5
	weiblich	101,1	2,4	2,6	3,6	5,7	2,8	5,1	15,7	25,2	23,7	14,2
	Insgesamt	202,5	4,9	5,3	7,5	11,7	5,7	11	33,6	51,7	46,4	24,7
31.12.2031	männlich	101,7	2,5	2,7	3,8	6	3	5,9	17,8	26,5	22,7	10,9
	weiblich	101,2	2,4	2,6	3,6	5,8	2,8	5,2	15,5	25,2	23,7	14,5
	Insgesamt	203	4,9	5,3	7,3	11,8	5,8	11,1	33,3	51,7	46,4	25,4
31.12.2032	männlich	102	2,5	2,7	3,7	6,1	3	5,9	17,6	26,6	22,6	11,2
	weiblich	101,4	2,4	2,6	3,6	5,8	2,8	5,3	15,4	25,2	23,6	14,9
	Insgesamt	203,4	4,8	5,2	7,3	11,9	5,9	11,2	33	51,8	46,2	26,1
31.12.2033	männlich	102,3	2,4	2,6	3,8	6	3,1	5,9	17,6	26,8	22,5	11,6
	weiblich	101,5	2,3	2,5	3,6	5,7	2,9	5,3	15,2	25,3	23,3	15,2
	Insgesamt	203,8	4,8	5,2	7,4	11,8	6	11,3	32,8	52,1	45,8	26,8
31.12.2034	männlich	102,5	2,4	2,6	3,8	6	3,1	6,1	17,5	26,9	22,1	12
	weiblich	101,7	2,3	2,5	3,6	5,8	2,9	5,4	15,1	25,4	23	15,7
	Insgesamt	204,2	4,7	5,1	7,4	11,8	5,9	11,5	32,6	52,3	45,2	27,7
31.12.2035	männlich	102,7	2,4	2,6	3,7	6	3,1	6,1	17,4	27,2	21,8	12,4
	weiblich	101,8	2,3	2,5	3,6	5,8	2,9	5,5	15,1	25,4	22,6	16,2
	Insgesamt	204,6	4,7	5,1	7,3	11,8	5,9	11,6	32,4	52,6	44,4	28,6
31.12.2036	männlich	103	2,4	2,6	3,7	6	3,1	6,2	17,3	27,3	21,6	12,8
	weiblich	101,9	2,3	2,5	3,6	5,7	2,9	5,6	15	25,6	22,2	16,7
	Insgesamt	204,9	4,7	5	7,3	11,7	6	11,8	32,3	52,9	43,7	29,5
31.12.2037	männlich	103,1	2,4	2,6	3,7	5,9	3,2	6,3	17,2	27,6	21,2	13,3
	weiblich	102	2,3	2,5	3,5	5,6	3	5,6	14,9	25,6	21,8	17,2
	Insgesamt	205,2	4,7	5	7,2	11,6	6,2	11,8	32,1	53,2	43	30,4
31.12.2038	männlich	103,3	2,4	2,5	3,6	5,9	3,2	6,3	17,1	27,7	20,9	13,6
	weiblich	102,1	2,3	2,4	3,5	5,6	3	5,6	14,9	25,7	21,4	17,7
	Insgesamt	205,4	4,7	5	7,1	11,5	6,2	11,9	32	53,4	42,3	31,3
31.12.2039	männlich	103,5	2,4	2,5	3,6	5,9	3,1	6,4	17,1	27,9	20,7	14
	weiblich	102,2	2,3	2,4	3,5	5,6	2,9	5,7	14,9	25,7	21	18,2
	Insgesamt	205,7	4,7	5	7,1	11,5	6	12,1	31,9	53,6	41,6	32,2
31.12.2040	männlich	103,6	2,4	2,5	3,6	5,9	3	6,4	17,1	27,9	20,5	14,4
	weiblich	102,2	2,3	2,4	3,4	5,6	2,8	5,8	14,9	25,7	20,7	18,5
	Insgesamt	205,9	4,7	4,9	7	11,5	5,9	12,2	31,9	53,6	41,2	32,9
31.12.2041	männlich	103,8	2,4	2,5	3,5	5,8	3	6,4	17,1	27,9	20,3	14,7
	weiblich	102,3	2,3	2,4	3,4	5,6	2,8	5,8	14,9	25,6	20,5	18,9
	Insgesamt	206,1	4,7	4,9	7	11,4	5,9	12,2	32	53,5	40,8	33,6
31.12.2042	männlich	103,9	2,4	2,5	3,5	5,8	3,1	6,4	17,1	28	20,1	15
	weiblich	102,3	2,3	2,4	3,4	5,6	2,9	5,7	15	25,5	20,3	19,2
	Insgesamt	206,2	4,7	4,9	6,9	11,3	6	12,1	32,1	53,5	40,4	34,2

Die der Bevölkerungsvorausberechnung und dem jeweiligen Ausgangsjahr zugrundeliegenden Einwohnerzahlen stammen aus der Bevölkerungsfortschreibung auf Basis des Zensus 2011. © Bayerisches Landesamt für Statistik, Fürth 2024 | Stand: 10.09.2024 / 10:44:36

## Erschlossene Baugrundstücke:

### Gemarkung Germannsdorf

---

- Röhrendobl
- Röhrendobl II
- Röhrenwiesen
- Germannsdorf Nord - Steigerweg

### Gemarkung Jahrdorf

---

- Schröck
- Edwiese
- Jahrdorf - Breitäcker
- Mühlberg - Am Hang

### Gemarkung Windpassing

---

- Haag - Erweiterung
- Haag - Südhang
- Haag - Kirchhofweg

### Gemarkung Raßberg

---

- Oberkümmering - Süd
- Oberkümmering

### Gemarkung Raßreuth

---

- Steinäcker - Erweiterung
- Steinäcker III

### Gemarkung Hauzenberg

---

- Schachet - Weiherfeld
- Schachet - Steinwall
- Duschlberg
- Sauweiher
- Mitterfeld
- Lacken

### Gemarkung Wotzdorf

---

- Hofäcker

Die erschlossenen Baugrundstücke befinden sich größtenteils in Privatbesitz. Bei der Vermittlung von Baugrundstücken sind wir Ihnen gerne behilflich. Viele weitere Informationen finden Sie auf unseren Internetseiten unter [www.hauzenberg.de](http://www.hauzenberg.de) oder auch auf unserer Facebookseite unter [www.facebook.com/stadt.hauzenberg/](https://www.facebook.com/stadt.hauzenberg/).

